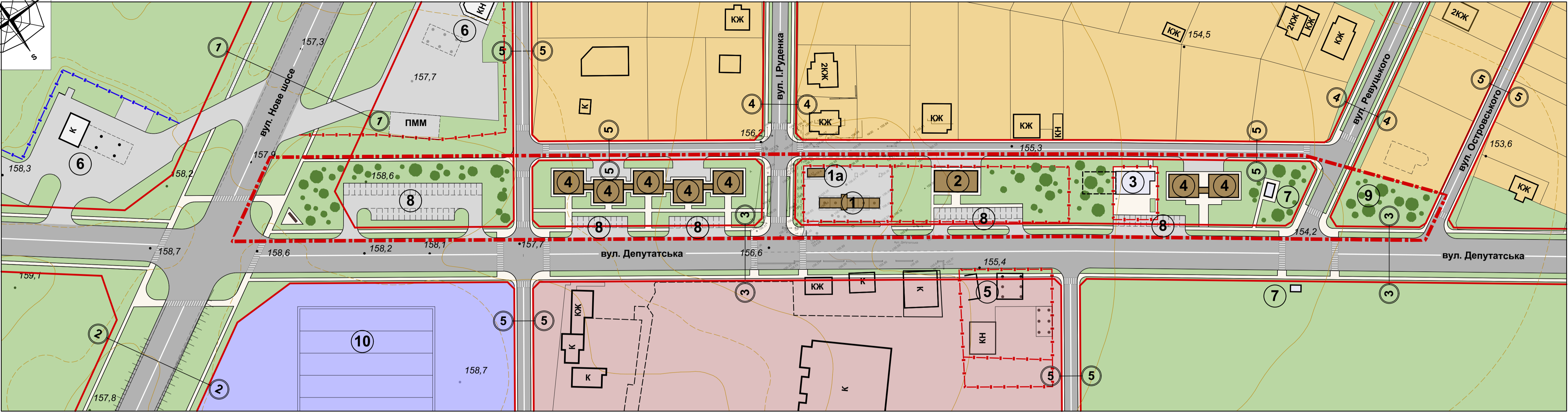
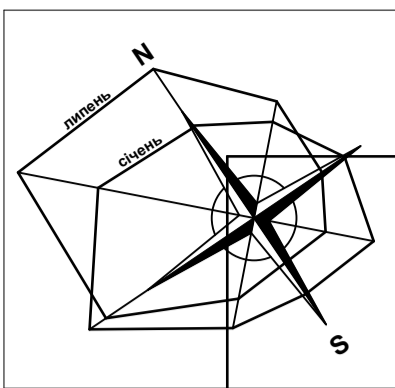


ПРОЕКТНИЙ ПЛАН ТА ПЛАН ЧЕРВОНИХ ЛІНІЙ ТЕРИТОРІЇ М 1:1000

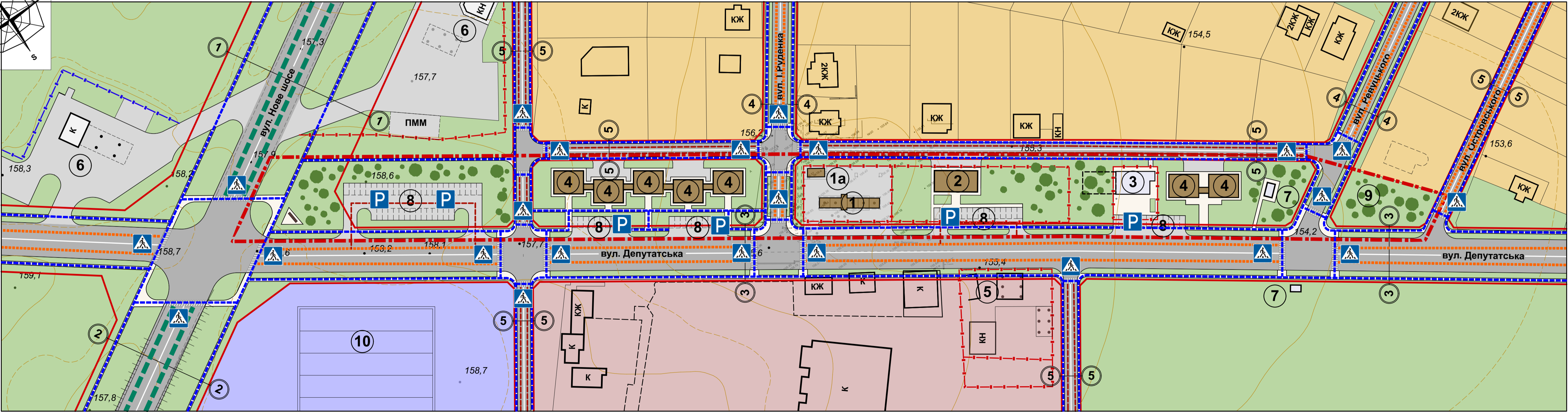
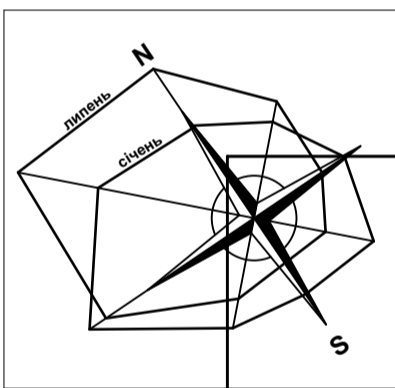


Умовні позначення			
	Запроектовані громадські будівлі		Прізьди, автостоянки
	Житлова садибна забудова (існуюча)		Пішохідні проходи
	Виробнича зона (існуюча)		Територія зелених насаджень загального користування
	Житлові вулиці		Зона торгівлі (міський ринок)
			Межі розробки ДПТ
			Червоні лінії
			Межі ділянок

Експлікація	
1, 1a	Автомійка з комплексом приміщень дорожнього сервісу
2	Творчі майстерні
3	Ветлікарня
4	Торгово-побутові підприємства
5	АГЗС
6	АЗС
7	ГРП
8	Автостоянка
9	Сквер
10	Ринок "Варшавський"

						Л 2019/1 - ГП			
						Детальний план території, орієнтовною площею 3,38 га, кварталу громадської забудови з розташуванням об'єкту майстерні з виготовлення і реставрації архітектурних виробів та деталей, а також вулиць: Нове шосе, Депутатська та Островського в місті Буча Київської області (коригування)			
Зм.	Кп.	Арх.	№ док.	Підпис	Дата	Громадська забудова	Стадія	Арх.	Арх.
					2019 р.		ДПТ	4	
ГАП		Косарев В.І.				Проектний план та план червоних ліній території М 1:1000	ПП "Ладпроект" м. Буча		
Архітектор		Чемерис Ю.В.							
Перевірив		Косарев В.І.							
Голов.інж.									
Н.контроль		Косарев В.І.							

СХЕМА ОРГАНІЗАЦІЇ РУХУ ТРАНСПОРТУ І ПІШОХОДІВ ТЕРИТОРІЇ М 1:1000



Умовні позначення			
	Запроектовані громадські будівлі		Магістральна вулиця загальноміського значення
	Житлова садибна забудова (існуюча)		Житлові вулиці місцевого значення
	Виробнича зона (існуюча)		Територія зелених насаджень загального користування
	Житлові вулиці		Зона торгівлі (міський ринок)
			Прізьди, автостоянки
			Пішохідні проходи
			Пішохідні переходи
			Автомобільні стоянки
			Межі розробки ДПТ
			Червоні лінії
			Межі ділянок

Експлікація	
1, 1a	Автомійка з комплексом приміщень дорожнього сервісу
2	Творчі майстерні
3	Ветлікарня
4	Торгово-побутові підприємства
5	АГЗС
6	АЗС
7	ГРП
8	Автостоянка
9	Сквер
10	Ринок "Варшавський"

						Л 2019/1 - ГП			
						Детальний план території, орієнтовною площею 3,38 га, кварталу громадської забудови з розташуванням об'єкту майстерні з виготовлення і реставрації архітектурних виробів та деталей, а також вулиць: Нове шосе, Депутатська та Островського в місті Буча Київської області (коригування)			
Зм.	Кп.	Арх.	№ док.	Підпис	Дата	Громадська забудова	Стадія	Арх.	Арх.
					2019 р.		ДПТ	5	
ГАП		Косарев В.І.				Схема організації руху транспорту і пішоходів території М 1:1000	ПП "Ладпроект" м. Буча		
Архітектор		Чемерис Ю.В.							
Перевірив		Косарев В.І.							
Голов.інженер		Косарев В.І.							
Н.інженер		Косарев В.І.							